







**GPS Map Camera**

**Banda, Uttar Pradesh, India**

**F8QQ+HP7, Banda Bypass Rd, Civil Lines, Banda, Uttar Pradesh 210001, India**

**Lat 25.489282°**

**Long 80.339188°**

**15/06/24 10:08 AM GMT +05:30**



**Google**









 **GPS Map Camera**



**Badausha, Uttar Pradesh, India**

**6MR4+Q3Q, Lekhpal Colony, Badausha, Uttar Pradesh 210202, India**

**Lat 25.241949°**

**Long 80.654336°**

**18/06/24 10:36 AM GMT +05:30**

**Google**





CLASS ROOM 2





 **GPS Map Camera**

**Badausha, Uttar Pradesh, India**

333, National Highway 76, Lekhpal Colony, Badausha, Uttar Pradesh 210202, India

Lat 25.242401°

Long 80.655325°

18/06/24 09:20 AM GMT +05:30







 **GPS Map Camera**

**Badausha, Uttar Pradesh, India**

333, National Highway 76, Lekhpal Colony, Badausha, Uttar Pradesh 210202, India

Lat 25.242401°

Long 80.655325°


18/06/24 09:20 AM GMT +05:30




**Google**






 **GPS Map Camera**



**Badausha, Uttar Pradesh, India**  
333, National Highway 76, Lekhpal Colony, Badausha, Uttar Pradesh 210202, India  
Lat 25.242401°  
Long 80.655325°  
18/06/24 09:19 AM GMT +05:30





 **GPS Map Camera**



**Badausha, Uttar Pradesh, India**

333, National Highway 76, Lekhpal Colony, Badausha, Uttar Pradesh 210202, India

Lat 25.242401°

Long 80.655325°

18/06/24 09:20 AM GMT +05:30

**Google**





**GPS Map Camera**

**Badausha, Uttar Pradesh, India**  
333, National Highway 76, Lekhpal Colony, Badausha, Uttar Pradesh 210202, India  
Lat 25.242401°  
Long 80.655325°  
18/06/24 09:20 AM GMT +05:30







 **GPS Map Camera**



**Badausha, Uttar Pradesh, India**

333, National Highway 76, Lekhpal Colony, Badausha, Uttar Pradesh 210202, India

Lat 25.242401°

Long 80.655325°

18/06/24 09:19 AM GMT +05:30





 **GPS Map Camera**



**Badausha, Uttar Pradesh, India**  
6MR4+Q38, Lekhpal Colony, Badausha, Uttar Pradesh 210202, India  
Lat 25.241149°  
Long 80.655107°  
18/06/24 09:17 AM GMT +05:30





 **GPS Map Camera**


**Badausha, Uttar Pradesh, India**

**6MR4+Q38, Lekhpal Colony, Badausha, Uttar Pradesh 210202, India**

**Lat 25.241149°**

**Long 80.655107°**

**18/06/24 09:17 AM GMT +05:30**



**Google**





 **GPS Map Camera**



**Badausha, Uttar Pradesh, India**

**6MR4+Q38, Lekhpal Colony, Badausha, Uttar Pradesh 210202, India**

**Lat 25.241149°**

**Long 80.655107°**

**18/06/24 09:17 AM GMT +05:30**

**Google**





 **GPS Map Camera**

**Lalitpur, Uttar Pradesh, India**  
MCHM+PWF, Govind Nagar, Lalitpur, Ramnagar, Uttar Pradesh 284403, India  
Lat 24.679284°  
Long 78.434815°  
19/06/24 09:31 AM GMT +05:30



Google



# नेहरू महाविद्यालय ललितपुर, S-538







































# GPS Map Camera

**Mathura, Uttar Pradesh, India**

FMXC+C85 110, 110, Manoharpura, Mathura, Uttar Pradesh 281001, India

Lat 27.498132°

Long 77.670953°

18/06/24 12:16 PM GMT +05:30




Google





उ.प्र. राज्याधि दण्डन मुक्त विद्यापीठस्य, प्रथमसत्रम्  
सामूहिक शपथ ग्रहण कार्यक्रम  
दिनांक - 18/06/24  
अवधीत स्थान - अरवलीय मठम् (दक्षिण, मथुरा - अरवलीय मठम् (दक्षिण))

 **GPS Map Camera**

**Mathura, Uttar Pradesh, India**  
FMXC+C85 110, 110, Manoharpura, Mathura, Uttar Pradesh 281001,  
India  
Lat 27.49875°  
Long 77.67095°  
18/06/24 12:16 PM GMT +05:30



Google





उ.प्र. राजपूत विद्यापीठ, प्रयागराज  
 सांस्कृतिक सोम दिवस 21 जून 2024 के परिप्रेक्ष्य में  
**सामूहिक शपथ ग्रहण कार्यक्रम**  
 दिनांक - 18 जून 2024  
 यशोवती आनंदी देवदत्त  
 अध्यक्ष  
 आयोजन समिति : अखिल भारतीय हिंदी कॉलेज, मथुरा - अखिल भारतीय कॉलेज (ए.बी.सी.)



**GPS Map Camera**

**Mathura, Uttar Pradesh, India**  
 Kailash Nagar, Manoharpura, Mathura, Uttar Pradesh 281001, India  
 Lat 27.497637°  
 Long 77.670971°  
 18/06/24 12:16 PM GMT +05:30







ॐ मातृभूमि चैतन्यमयि सत्यमयि परमो

कल्याण शिक्षण संघान  
महाराष्ट्र









**अनुशासनसमिति**

महत्वपूर्ण निर्देश :-

1. अनुशासनसमिति के निर्देशों का पालन करना आवश्यक है।
2. अनुशासनसमिति के निर्देशों का पालन न करने पर उचित कार्रवाई की जाएगी।
3. अनुशासनसमिति के निर्देशों का पालन करने वाले छात्रों को प्रशंसा दी जाएगी।
4. अनुशासनसमिति के निर्देशों का पालन करने वाले छात्रों को प्रशंसा दी जाएगी।
5. अनुशासनसमिति के निर्देशों का पालन करने वाले छात्रों को प्रशंसा दी जाएगी।
6. अनुशासनसमिति के निर्देशों का पालन करने वाले छात्रों को प्रशंसा दी जाएगी।
7. अनुशासनसमिति के निर्देशों का पालन करने वाले छात्रों को प्रशंसा दी जाएगी।
8. अनुशासनसमिति के निर्देशों का पालन करने वाले छात्रों को प्रशंसा दी जाएगी।
9. अनुशासनसमिति के निर्देशों का पालन करने वाले छात्रों को प्रशंसा दी जाएगी।
10. अनुशासनसमिति के निर्देशों का पालन करने वाले छात्रों को प्रशंसा दी जाएगी।

M.Sc. BOTANY M.Sc. ZOOLOGY M.Sc. CHEMISTRY

सूचना सूचना पट

 **GPS Map Camera**



**Banda, Uttar Pradesh, India**  
**F8QQ+HP7, Banda Bypass Rd, Civil Lines, Banda, Uttar Pradesh 210001, India**  
**Lat 25.489272°**  
**Long 80.339184°**  
**15/06/24 10:07 AM GMT +05:30**

Google






**अनुशासन समिति**  
 महत्वपूर्ण निर्देश :-  
 1. अनुशासन समिति का निर्माण 15/06/24 को किया गया है।  
 2. अनुशासन समिति के अध्यक्ष का पद प्रो. [Name] को सौंपा गया है।  
 3. अनुशासन समिति के सदस्यों का नाम नीचे दिया गया है।  
 4. अनुशासन समिति के कार्यालय का पता [Address] है।  
 5. अनुशासन समिति के कार्यालय में [Time] तक कार्य किया जाएगा।  
 6. अनुशासन समिति के कार्यालय में [Time] तक कार्य किया जाएगा।  
 7. अनुशासन समिति के कार्यालय में [Time] तक कार्य किया जाएगा।  
 8. अनुशासन समिति के कार्यालय में [Time] तक कार्य किया जाएगा।  
 9. अनुशासन समिति के कार्यालय में [Time] तक कार्य किया जाएगा।  
 10. अनुशासन समिति के कार्यालय में [Time] तक कार्य किया जाएगा।

M.Sc. BOTANY  
 M.Sc. ZOOLOGY  
 M.Sc. CHEMISTRY

सूचना पट

 **GPS Map Camera**

**Banda, Uttar Pradesh, India**  
 F8QQ+HP7, Banda Bypass Rd, Civil Lines, Banda, Uttar Pradesh 210001, India  
 Lat 25.489282°  
 Long 80.339188°  
 15/06/24 10:08 AM GMT +05:30





# पंडित जवाहरलाल नेहरू महाविद्यालय बांदा S-040

